

Plan de Desarrollo Municipal 2010-2012



Renovación por Jalisco





Ayuntamiento de Jalostotitlán, Jalisco

Gobierno municipal 2010-2012

C. Juan Carlos Reynoso Reynoso
Presidente Municipal

· **CP. Rúben Pérez Lozano**
Síndico Municipal

Profra. Emidia Angulo Pelayo
Regidor

· **PT. José María Vallejo Mercado**
Regidor

· **Elba Margarita Domínguez Ramírez**
Regidor

· **Prof. Rigoberto Luna Orozco**
Regidor

· **Alfredo Chávez Barrón**
Regidor

Lic. Felipe de Jesús González Gutiérrez
Regidor

· **C. Luis Enrique Pérez de la Torre**
Regidor

· **C. Javier Gutiérrez Muñoz**
Regidor

Lic. Felipe Antonio Ruezga Gutiérrez
Regidor

· **Dr. Miguel Gerardo Urteaga Pérez**
Secretario General



Plan de Desarrollo Municipal 2010 2012

Jalostotitlán, Jalisco

Mensaje del Presidente



Cuando asumí el cargo de Presidente Municipal me comprometí a trabajar por esta ciudad. El día de hoy, dando cumplimiento a lo que marca la ley, se presenta el Plan de Desarrollo municipal, trabajo realizado en conjunto con funcionarios y ciudadanos de este municipio.

La transparencia y honestidad en el uso de los recursos públicos será lo que caracterice a este gobierno como equipo de trabajo y trascenderemos como una administración eficaz y eficiente y que en todo momento defienda los intereses de los jalostotitlenses.

Agradezco a todos los ciudadanos la oportunidad que me dieron de trabajar en beneficio de nuestro municipio. El actual Plan de Desarrollo Municipal, que se realizó para comprender las problemáticas de que enfrentamos y atender las necesidades, sentando las bases para promover la participación de la sociedad.

Pretendemos gobernar con una política social que beneficie a los que menos tienen, para ello es indispensable conocer el contexto que nos rodea, darnos espacios para hacer un análisis puntual de lo que sucede dentro de él.

Mi mayor reconocimiento a los regidores, jefes y directores y en general a todos lo que participan de esta administración, por ser participes d de la integración de este documento, por la disposición y la entrega oportuna de la información solicitada. Quiero expresar de igual forma mi agradecimiento a todos los ciudadanos que se involucraron y participaron en la conformación del Plan de desarrollo Municipal 201-2012.

C. Juan Carlos Reynoso Reynoso
Presidente Municipal



Antecedentes Históricos de Jalostotitlán, Jalisco

Jalostotitlán es una pequeña ciudad y municipio de la Región Altos Sur del estado de Jalisco, México.

El nombre Jalostotitlán viene de la conjunción de las palabras náhuatl; Xalli (arena), oztotl (cueva) y tlan (lugar, tierra), lo que se traduce como "lugar entre las cuevas de arena".

Reseña Histórica.

Fue señorío independiente de raza tecuexe y cascana, tenía avasallados a los pobladores de Teocaltitán, un centro abundante de teocalis, Temacapulín y Atonayalco, conocido ahora como San Miguel el Alto. En 1164 y años subsiguientes tuvieron que resistir las acometidas de los aztecas o mexicanos, quienes después de permanecer por espacio de 40 años en Teocaltiche prosiguieron al centro de lo que ahora es la república mexicana.

Permanecía Nuño de Guzmán en Poncitlán decidido a realizar la conquista de Tonalá, cuando encomendó al capitán Pedro Almíndez Chirinos que explorase las regiones de Teocaltiche y Acatic. Chirinos, con 50 hombres a caballo, 300 a pie y 500 tarascos y tlaxcaltecas, partió el mes de agosto de 1530 por Cuitzeo, recibiendo a su paso el vasallaje de los caciques de Juanacatlán,

Tezcualtitán. Matatlán, Acatic y Temacapulín. En 1541 los naturales destruyeron la capilla de paja levantada por los misioneros, incendiaron sus viviendas y se remontaron a los cerros, uniéndose

ulteriormente a los aborígenes de Nochistlán en el cerro que ahora se denomina de San Miguel, durante la Guerra del Mixtón.

El virrey Antonio de Mendoza les perdonó la vida a los sobrevivientes a condición de que regresaran a repoblar los sitios en donde moraban. Fue así como los naturales de Jalos retornaron y refundaron su pueblo, pero a los más belicosos, a fines de 1541, se los llevó a Zoquipan y Zapopan.

Después de la conquista, al quedar sujeto a la corona de España, este lugar fue repoblado al mando del capitán don Francisco Vázquez Coronado, cuyo lugarteniente, D. Cristóbal de Oñate, ejerció una jurisdicción muy recta con los naturales.

Los indígenas de Jalostotitlán fueron los primeros en adherirse a los rebeldes en la famosa Rebelión del Miztón de Nochistlan tomando las armas con los rebeldes a las órdenes del capitán de los indígenas Tenamaxtle, cacique zacatecano que lanzó su primer ataque contra los españoles en 1541.

Pacificada la provincia por el virrey Antonio de Mendoza, los de Jalostotitlán se entregaron a sus labores de labranza y tejidos de algodón.



El fundador de Jalostotitlán fue Fray Miguel de Bolonia en 1544, ya en 1583 estaba dividido en cuatro barrios: La Cruz, San Andrés, San Nicolás y Santa Rosa.

En 1825 ya tenía ayuntamiento, en 1838 obtuvo la categoría de pueblo, y desde 1825 hasta 1870 perteneció al 2º cantón de Lagos; desde esta fecha al 11º Cantón de Teocaltiche.

El 21 de mayo de 1872 se erige un departamento en las municipalidades de Jalostotitlán y San Miguel el Alto. Las comisarías de Cañadas y Temacapulín se agregan a Jalostotitlán.

Personajes Ilustres

Alfredo Ramón Plasencia (1875-1930).
Presbítero y poeta.

José María González Hermosillo Insurgente y General.

Rosendo Márquez Liberal y gobernador de Puebla.

Pedro Rodríguez Lomelí: Literato, parapsicólogo y editorialista

José María Cornejo: Canónigo.

José María Reynoso: Médico.

José María Gutiérrez González: Licenciado.

Julio Acero Vallarta: Escritor

Santo Toribio Romo: Mártir Cristero

Cronología de hechos históricos

1530: Conquista de la región por los españoles, al mando de Nuño de Guzmán.

1544: Fundación de la población por Fray Miguel de Bolonia

1824: En el decreto del 27 de marzo, Jalostotitlán ya se encuentra asentado como MUNICIPIO.

Escudo de Armas



Es un escudo de forma francesa y cortado. Las figuras armadas y en son de combate representan: en el flanco diestro, al virrey Antonio de Mendoza al mando de los españoles y tlaxcaltecas y, en el flanco siniestro, a los tecuexes y caxcanes, quienes capitaneados por Tenamaxtli, se rebelaron y dieron fiera batalla hasta su muerte, en el Mixtón de Nochistlán en 1541.

El año de 1530 memoriza la fecha de la presencia de las primeras tropas españolas en la región, al mando de Pedro Almíndez Chirinos.



La escultura bicéfala está inspirada en la representación del glifo toponímico de Jalostotitlán que aparece en el Códice Mendocino, y que es representado por xalli=arena, en las fauces del lagarto Tlalticpáctli=la Tierra y tlánti=diente, por el sonido "tlán". Este elemento prehispánico se incluyó para simbolizar a las culturas indígenas que florecieron en esta región y que pertenecen a una raza que se mestizó.

La serpiente atravesada por las flechas simboliza el rechazo a los ataques aztecas aproximadamente en el año 1164 d.C.

Las flechas cruzadas significan: lugar por donde pasaron los aztecas en su peregrinación. La espada representa la conquista sangrienta de nuestra raza indígena por la española.

El báculo simboliza la religión católica que trajeron los españoles, junto con todos los logros y errores de la cultura occidental

Las palabras en náhuatl que aparecen en el pendón significan "Xalli": arena; "Oztotl": cueva; "Titlán": lugar; y que en conjunto se interpretan como "lugar de cuevas de arena".

La inscripción que rodea la punta del escudo es el lema que distingue a la municipalidad: Prudencia, Unión y Fortaleza.

Prudencia: es el inicio del lema de esta noble ciudad como virtud primordial de régimen democrático aprendido de la ciudad de Atenas y la diosa Minerva.

Unión: que es la segunda virtud de la bandera insurgente y del Ejército Trigarante que proclamó la Independencia de nuestra nación mexicana.

Fortaleza: Virtud espartana (de Júpiter Tonante) que la raza de mezquite alteño aprendió de los áridos campos de la región.

Con las siluetas estrelladas, que aparecen al principio y final de la leyenda, se representan a Venus y Júpiter para enfatizar constancia permanente de las virtudes cívicas desde que empieza el día hasta la noche.

Este escudo fue realizado por el señor Jesús Arrieta y Cabrera, oriundo del municipio de Atotonilco el Alto; siendo aprobado oficialmente y de manera unánime en sesión ordinaria de Cabildo del 16 de agosto de 1988.



Diagnóstico Municipal

Localización Geográfica

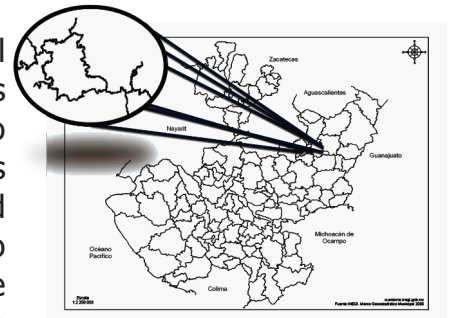
Jalostotitlán se ubica al noroeste de Jalisco. Sus coordenadas extremas son del 21° 03' 00" al 21° 19' 20" de latitud norte y 102° 19' 15" al 102° 39' 12" longitud oeste y a una altura de 1,733 metros sobre el nivel del mar.

El municipio colinda al norte con los municipios de Teocaltiche y San Juan de los Lagos; al este con los municipios de San Juan de los Lagos y San Miguel el Alto, al sur con los municipios de San Miguel el Alto, Valle de Guadalupe y Cañadas de Obregón; al oeste con el municipio de Teocaltiche.



Suelos

El territorio está conformado por terrenos que pertenecen al período cuaternario. La composición de los suelos es de tipos predominantes Planosol Eutrítico y Feozem Háptico. El municipio tiene una superficie territorial de 48,144 hectáreas, de las cuales 7,429 son utilizados con fines agrícolas, 34,867 en la actividad pecuaria, 200 son de uso forestal y 210 hectáreas son suelo urbano. En lo que a la propiedad se refiere, una extensión de 42,173 hectáreas es privada y otra de 533 es ejidal; no existiendo propiedad comunal. De 5,438 hectáreas no se



Orografía

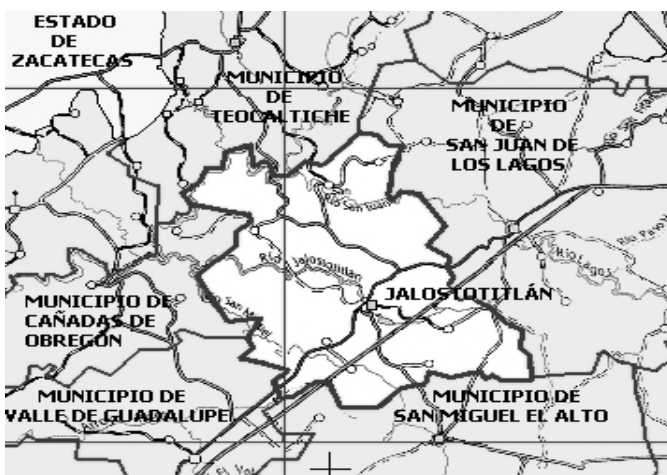
Su superficie está conformada en su mayoría por tierras semiplanas (75%), también hay zonas planas (23%) y una mínima parte con zonas accidentadas (2%). Las altitudes varían entre los 1,700 hasta los 1,870 msnm. especifica el tipo de propiedad.

Clima

El clima es semiseco, con otoño y primavera secos, y semicálido. La temperatura media anual es de 19.1°C, con máxima de 29.3°C y mínima de 8.9°C. El régimen de lluvias se registra entre los meses de junio y julio, contando con una precipitación media de 620.9 milímetros. El promedio anual de días con heladas es de 32.7. Los vientos dominantes son en dirección del oeste.

Flora y fauna

Su vegetación se compone básicamente de pastos en lomerío y faldas. En bosques, la vegetación es pobre, predominando el encino. Existe selva baja, espinosa, con huizache, nopal, palo dulce, granjeno, mezquite y otras especies. El coyote, el conejo, la ardilla y otras especies menores pueblan este lugar.





Economía

Se cultiva chile en el municipio.

Ganadería: se cría ganado bovino, ovino, porcino avicultura y apicultura.

Agricultura: destacan el maíz, alfalfa, sorgo, agave, chile y frijol.

Comercio: predominan los establecimientos dedicados a la venta de productos de primera necesidad y los comercios mixtos que venden artículos diversos.

Industria: la industria manufacturera capta un buen número de mano de obra, destacando la incrustación de madera y curtidurías, le sigue en importancia la industria de la construcción, además de la fabricación de muebles cromados.

Servicios: se prestan servicios financieros, profesionales, técnicos, comunales, sociales, personales y de mantenimiento.

Explotación forestal: se explota el encino y el mezquite en menor proporción.

Minería: existen yacimientos de minerales no metálicos como caolín, cantera y piedra caliza.

Pesca: se captura carpa y tilapia

Recursos Sociales Educación

En el área de la educación, podemos mencionar que Jalostotitlán cuenta con una infraestructura escolar aceptable, pero no ha sido suficiente, ya que contamos con un 10.05% de población analfabeta ocupando el tercer lugar de la Región Altos después de Jesús María y San Juan de Los Lagos.

En preescolar contamos con 14 planteles (12 federales, 1 estatal, 1 particular que también ofrece el servicio de maternal) que son atendidos por 35 docentes, que nos da una cobertura aproximada de 900 niños, y que aproximadamente cada maestro tiene a su cargo 27 niños.

En nivel primaria tenemos 37 planteles (29 federales, 6 estatales, 2 particulares), atendidos por 175 docentes y dan cobertura a 4,673 niños, por lo que cada maestro tiene a su cargo 27 alumnos aproximadamente.

En el nivel secundaria contamos con 10 planteles (1 secundaria técnica, 1 estatal, 2 particulares y 6 telesecundarias) que albergan a 1,587 alumnos, atendidos por 65 docentes, en las materias básicas y 15 docentes que imparten los talleres, por lo que cada maestro tiene a su cargo aproximadamente 25 alumnos.

En el nivel medio superior contamos con 4 planteles, CONALEP y Preparatoria de la Universidad de Guadalajara con turno matutino y vespertino) Y los colegios Abasolo y Juan Bosco que albergan 9737 alumnos y 83 docentes.



Contamos con un plantel de educación especial con 155 alumnos atendidos por 12 docentes.

Jalostotitlán carece de educación a nivel superior (tecnológica y licenciatura) por lo que nuestros jóvenes tienen que salir a ciudades medias para su preparación. Un 75% de los estudiantes en edad de preparación universitaria asisten al CUALTOS (Centro Universitario de los Altos) con sede en Tepatlán. Y al CULAGOS (Centro Universitario los Lagos) sede San Juan de los Lagos.

El CONAFE atiende a otro sector de la población con el Programa: preescolar en 12 localidades del municipio, albergando a 120 niños, atendidos por 12 instructores comunitarios,

Cursos comunitarios (equivalente a primaria) en 13 localidades donde albergan a 135 niños, atendidos por 14 instructores comunitarios.

IEEA (Educación para adultos) atiende a 265 personas en alfabetización, 120 en primaria y 45 en secundaria con un maestro en cada nivel.



La demanda educativa atendida por instituciones de educación privada es la siguiente: preescolar 11.41%, y secundaria el 24.86%.

Se tienen los siguientes planteles para los servicios educativos:

Nivel de **Educación Preescolar** de turno matutino:

- Jardín de Niños Mariano Azuela
- Jardín de Niños Quetzalcoatl
- Jardín de Niños Sor Juana Inés de la Cruz
- Jardín de Niños Diego Rivera
- Jardín de Niños María Izquierdo
- Jardín de Niños Salvador Novo
- Jardín de Niños Mariano Azuela

Nivel Primaria Turno Matutino

Alfredo R. Plasencia

López Cotilla

López Mateos

Mariano Matamoros

Lázaro Cárdenas

Niños Héroes

Colegio Juan C. González

José Ma. Pino Suárez

Miguel Hidalgo y Costilla

Las Cañadas

José Ma. González Hermosillo

Nivel Primario Turno Vespertino

Primaria Plan de San Luis

José Clemente Orozco

Cuauhtémoc

Agustín Yáñez

- Carmen Serdán

Nivel de Educación Secundaria:

- Escuela Secundaria Técnica #62, Secundaria FORANEA 65 José Ma. González Hermosillo, (Estatal)
- Colegio Abasolo (Particular),
- COLEGIO JUAN BOSCO (Particular)



Es de considerar que este año escolar quedaron fuera de las escuelas secundarias 640 egresados de primaria por falta de capacidad en los planteles.

Se requiere de más instalaciones, ubicándolas tal vez en la colonia La Asunción, al Nororiente de la población.

Nivel de Educación Superior (Preparatoria):

Un solo Plantel de educación Superior incorporado a la Universidad de Guadalajara, CONALEP

COLEGIO ABASOLO (Particular).

COLEGIO JUAN BOSCO (Particular).



CULTURA

Al área de cultura es conveniente dividirla en varios aspectos, ya que es importante separar lo que son los edificios que pueden albergar eventos culturales y, por otro, los grupos que de manera constante o esporádica se han dedicado al fomento de la cultura en nuestro municipio; y también el aspecto social dentro de la cultura.

Entre los edificios podemos encontrar de manera particular el Salón Pío XII, La Academia, La Casa Social, Auditorio de CONALEP, Auditorio de la Escuela Alfredo R. Plascencia, y los espacios municipales son la Plaza de Toros Fermín Espinosa Armillita, Auditorio Miguel Hidalgo, Auditorio de la Preparatoria y Casa de la Cultura.

En este apartado es donde haremos mención que en el fomento a la cultura es importante separar también los grupos que se dedican a la promoción constante y a los que de manera esporádica tienen actividad:

La disciplina de Ballet Clásico del estudio de Danza Ballerina es, sin duda, el exponente por excelencia, cuenta con una trayectoria de 13 años

ininterrumpidos como escuela; La familia Martínez Jiménez en el constante impulso al teatro, las organizaciones juveniles parroquiales dedicadas al fomento de la música y el teatro;

el Sr. Cesar Ramírez que aplica sus conocimientos a la pintura y composición literaria.



En el área de la pintura podemos encontrar nombres tales como Antonio Gómez y los hermanos Soto Reynoso, la tradicional banda municipal que durante años ha tenido la representación musical del pueblo, de aproximadamente 4 años a la fecha, el auge por la cultura ha cobrado vida, esto se manifiesta en el edificio que se ha construido única y exclusivamente para el desarrollo cultural del municipio como lo es la casa de la cultura que en estos momentos cuenta con talleres tales como música, pintura, ballet clásico, ballet folklórico, con una aceptación muy importante por parte de la niñez y juventud de nuestro pueblo; este auge ha hecho destacar a grupos tales como el del taller de música y el ballet folklórico, Actualmente se encuentra con un Museo Municipal.

En cuanto a la disposición de espacios de consulta y lectura, el municipio dispone de la biblioteca pública Alfredo R. Plascencia ubicada en la calle Allende N. 28, la cual fue fundada en 1987.

Además algunas escuelas tienen sus propias bibliotecas: .Pedro Rodríguez Lomelí. Del CONALEP y la de la Escuela Preparatoria.

Nivel de Instrucción:

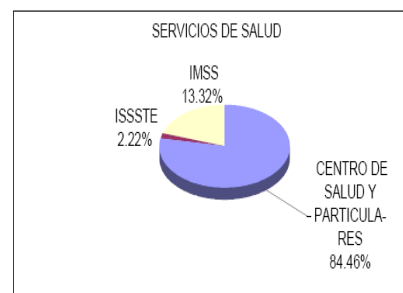
Se tiene un promedio de escolaridad de 6 grados. Los habitantes con instrucción superior, sólo el 3.55% de los habitantes mayores o igual a 18 años tiene concluida una carrera profesional.

La mayor parte de los residentes con estudios de educación de nivel medio superior o tecnológico tienen estudios en las áreas de mecánica automotriz, contabilidad, administración y abogacía, principalmente.

Salud

Jalostotitlán es una población con 28,110 habitantes, cuenta con un CSU (Centro de Salud), una clínica del IMSS (Instituto Mexicano del Seguro Social), tres Instituciones de Salud particulares, Hospitales .San José., Clínica .La Asunción., y el Sanatorio del Carmen, un puesto de socorro de la Cruz Roja y una Unidad Médica de Urgencias que no cumplen con los requisitos como tal, un consultorio de medicina familiar del ISSSTE (Instituto de Seguridad y Servicios Sociales para los Trabajadores del Estado), además se cuenta con una comisión médica de rescate.

Dentro de esta población el ISSSTE (Instituto de Seguridad y Servicios Sociales para los Trabajadores del Estado) tiene 654 derechohabientes, de los cuales 243 son directos y 411 beneficiarios (datos a noviembre 2003), del IMSS (Instituto Mexicano del Seguro Social) total de asegurados 3,912, de los cuales 2,655 son asegurados directos, 1,257 cónyuges y padres, así como 1,844 menores de 16 años teniendo prórroga (datos junio 2004) y 28,941 de la población abierta que atiende la Secretaria de Salud.

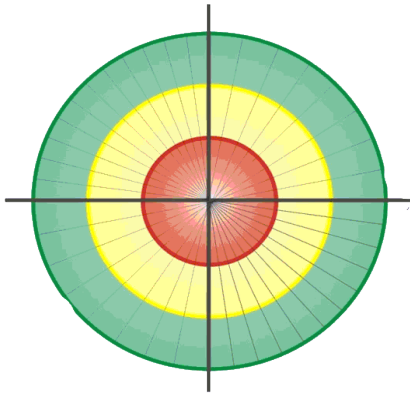


1.
DESARROLLO
INSTITUCIONAL
PARA UN BUEN
GOBIERNO

2.
DESARROLLO
ECONÓMICO
SOSTENIBLE

4.
DESARROLLO
AMBIENTAL
SUSTENTABLE

3.
DESARROLLO
SOCIAL
INCLUYENTE



DESARROLLO SOCIAL INCLUYENTE

- IMMJ
- DESARROLLO SOCIAL
- CASA DE LA CULTURA
- INJUVEJ

DESARROLLO AMBIENTAL SUSTENTABLE

- MEDIO AMBIENTE
- ASEO PÚBLICO
- OBRAS PÚBLICAS
- AGUA POTABLE
- PARQUES Y JARDINES
- CEMENTERIO
- TALLER MECÁNICO

DESARROLLO INSTITUCIONAL PARA BUEN GOBIERNO

- PRESIDENCIA
- SINDICATURA
- TESORERIA
- COMUNICACIÓN SOCIAL
- PROTECCIÓN CIVIL
- ASESORIA JURIDICA
- TRANSPARENCIA
- SEGURIDAD PÚBLICA
- INSPECTOR Y RECAUDADOR
- JUZGADO MUNICIPAL

COMISIONES

- COMISIÓN DE ADQUISICIONES
- COMISIÓN DE GIROS
- COMISIÓN DE SUB-DIVISIONES

DESARROLLO ECONÓMICO SOSTENIBLE

- PROMOCIÓN ECONOMICA
- TURISMO
- DESARROLLO RURAL
- DIF
- DEPORTES
- SALUD
- EDUCACIÓN
- RASTRO



Distribución de las dependencias en los ejes rectores del Desarrollo Urbano

Instituto Municipal de las Mujeres de Jalostotitlan.

El Instituto Municipal de las Mujeres constituye la Instancia del Municipio de Jalostotitlán con carácter especializado y consultivo para la promoción de la Igualdad de derechos y oportunidades entre hombres y mujeres, a través de Institucionalizar la perspectiva de género en las acciones de municipio.

Pretendiendo ser una instancia solida que genera y promueve cambios estructurales en los ámbitos Administración 2010 - 2012 gubernamental y social en materia de equidad de género, fomentando nuevas relaciones entre mujeres y hombres de manera equitativa y transformando la cultura y las estructuras del municipio para que las mujeres disfruten del pleno ejercicio de sus derechos humanos.

Cuyo objetivo es promover, proteger y difundir los derechos de las mujeres, Implementar medidas de capacitación para fomentar el acceso de las mujeres al empleo y su participación en los sectores políticos, sociales, económicos y culturales, logrando así el progreso de nuestra comunidad.

Deportes





















